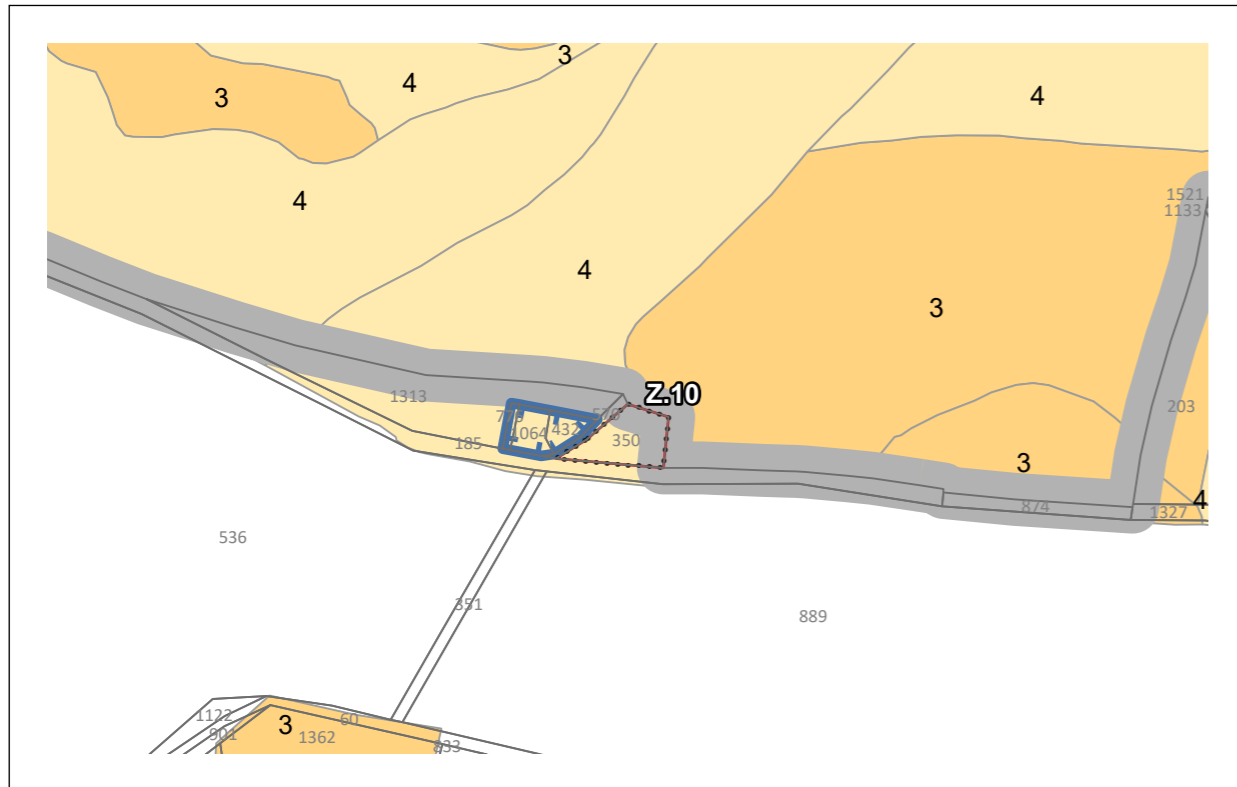






# ZMĚNA Č. 3 ÚZEMNÍHO PLÁNU KOSTELEC U KŘÍŽKŮ



## 07 VÝKRES PŘEDPOKLÁDANÝCH ZÁBORŮ PŮDNÍHO FONDU



### ZÁKLADNÍ INFORMACE

-  řešené území
-  změny nevyvolané standardem
-  zastavěné území
-  Z.1 zastavitelná plocha

### BPEJ

-  3 III. třída ochrany zemědělského půdního fondu
-  4 IV. třída ochrany zemědělského půdního fondu

### ZÁZNAM O ÚČINNOSTI

Správní orgán, který změnu územního plánu vydal:	Zastupitelstvo obce Kostelec u Křížků
Číslo usnesení: XIII/2026	Ze dne: 9.3.2026
Datum nabytí účinnosti: 11.4.2026	Pořadové číslo poslední změny: 3
Určený zastupitel:	Zdeněk Eisenreich
Oprávněná osoba pořizovatele:	Ing. arch. Radek Boček
Zdeněk Eisenreich místostarosta obce Kostelec u Křížků	Ing. arch. Radek Boček oprávněná úřední osoba pořizovatele

VYPRACOVAL: <b>Atelier T - plan, s.r.o.</b> Lublaňská 21, 110 00 Praha 1 – Nové Město IČO: 26483734 DIČ: CZ26483734 IDS: vj4nejv <a href="https://t-plan.cz/">https://t-plan.cz/</a>	KRESLIL:  Ing. Liliana Doktor	ZODPOVĚDNÝ PROJEKTANT:  Ing. arch. Karel Beránek	<b>A T E L I E R</b> <b>T-plan</b> s.r.o.
POŘIZOVATEL: <b>Obecní úřad Kostelec u Křížků</b>		ČÍSLO ZAKÁZKY: 01/2025	
<b>ZMĚNA Č. 3 ÚZEMNÍHO PLÁNU KOSTELEC U KŘÍŽKŮ</b> <b>07 Výkres předpokládaných záborů půdního fondu</b>		STUPEŇ: FINAL	
		MĚŘÍTKO: 1:5 000	DATUM: 19.3.2026
		ČÍSLO VÝKRESU	ČÍSLO PÁRE

