







ZMĚNA Č. 3 ÚZEMNÍHO PLÁNU KOSTELEC U KŘÍŽKŮ

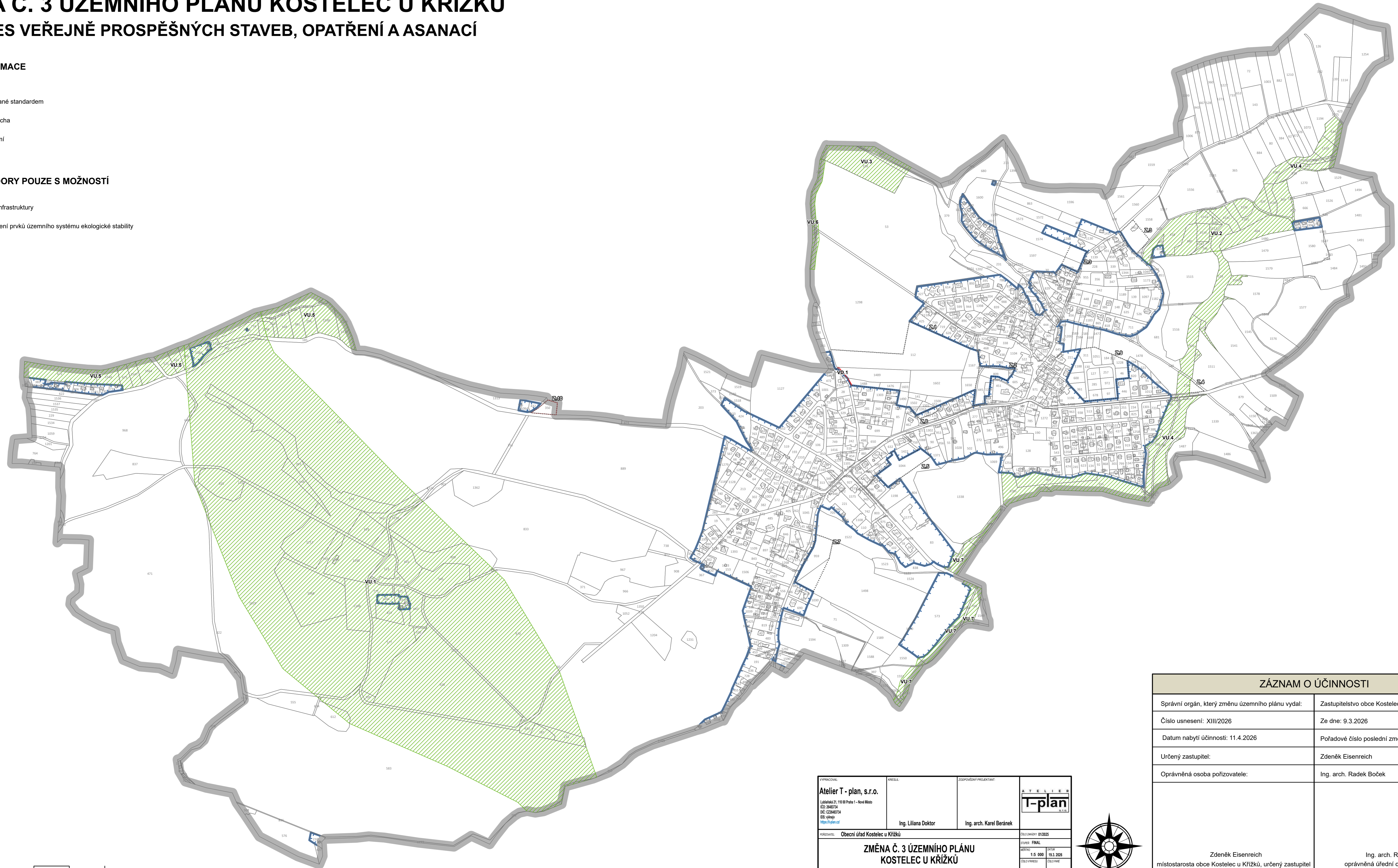
04 VÝKRES VEŘEJNĚ PROSPĚŠNÝCH STAVEB, OPATŘENÍ A ASANACÍ

ZÁKLADNÍ INFORMACE


-  řešené území
-  změny nevyvolané standardem
-  zastavitelná plocha
-  zastavěné území

PLOCHY A KORIDORY POUZE S MOŽNOSTÍ VYVLASTNĚNÍ

-  VPS dopravní infrastruktury
-  VPO pro vytváření prvků územního systému ekologické stability



ZÁZNAM O ÚČINNOSTI	
Správní orgán, který změnu územního plánu vydal:	Zastupitelstvo obce Kostelec u Křížků
Číslo usnesení: XIII/2026	Ze dne: 9.3.2026
Datum nabytí účinnosti: 11.4.2026	Pořadové číslo poslední změny: 3
Určený zastupitel:	Zdeněk Eisenreich
Oprávněná osoba pořizovatele:	Ing. arch. Radek Boček
Zdeněk Eisenreich místostarosta obce Kostelec u Křížků, určený zastupitel	
Ing. arch. Radek Boček oprávněná úřední osoba pořizovatele	

VYPRACOVATEL: Atelier T - plan, s.r.o. Ládvická 21, 110 00 Praha 1 - Nové Město IČO: 26480734 DIČ: CZ26480734 E-mail: atelier@t-plan.cz https://t-plan.cz	KRESLIL: Ing. Liliana Doktor	ZODPOVĚDNÝ PROJEKTANT: Ing. arch. Karel Beránek	
POŘIZOVATEL: Obecní úřad Kostelec u Křížků			ČÍSLO ZÁKAZY: 01/2025
ZMĚNA Č. 3 ÚZEMNÍHO PLÁNU KOSTELEC U KŘÍŽKŮ 04 Výkres veřejně prospěšných staveb, opatření a asanací			STUPEŇ: FINÁL MĚŘITEL: 1:5 000 DĚLNOUŠTĚNÍ: 19.3.2026

