





ZMĚNA Č. 3 ÚZEMNÍHO PLÁNU KOSTELEC U KŘÍŽKŮ

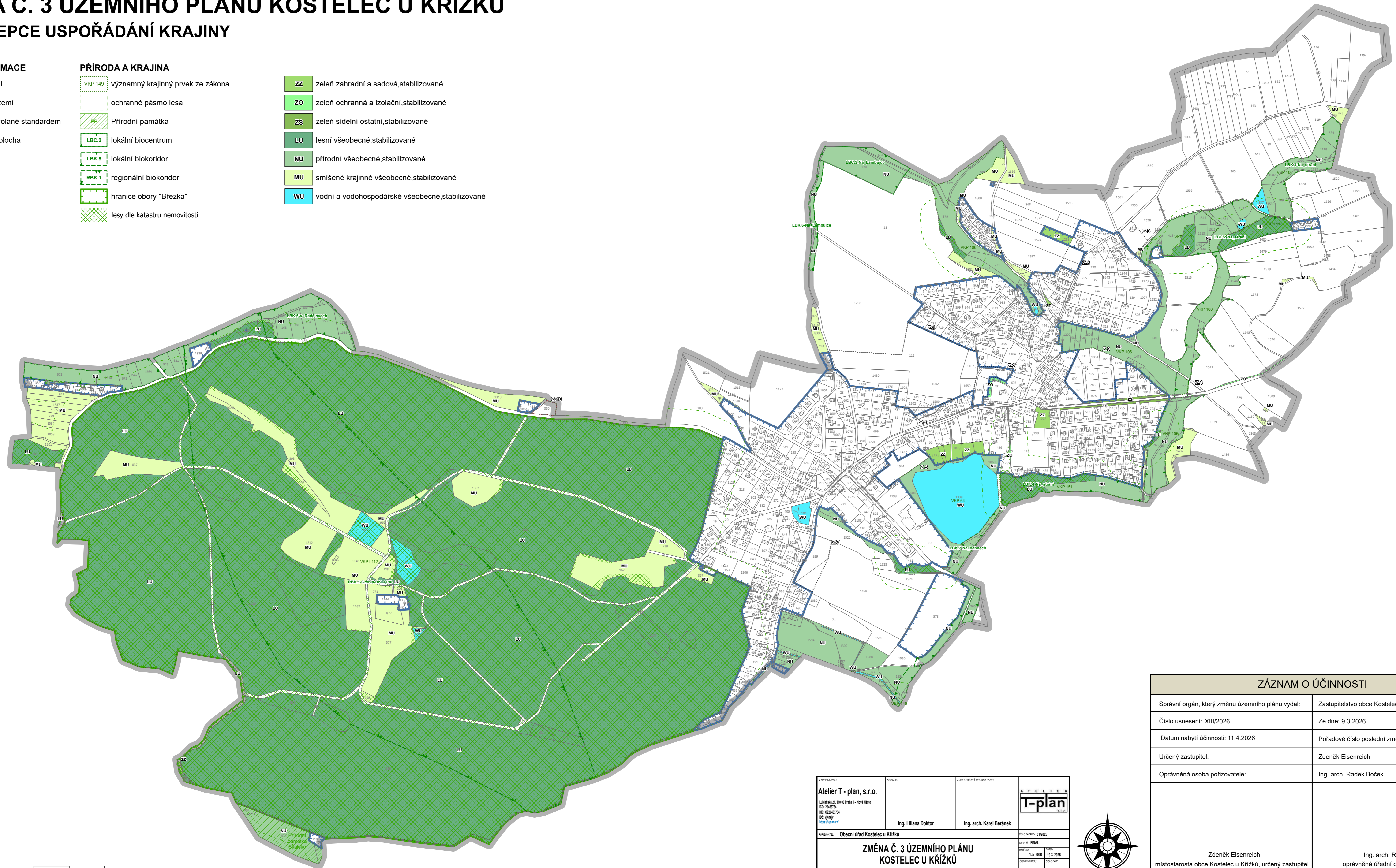
03 KONCEPCE USPOŘÁDÁNÍ KRAJINY

ZÁKLADNÍ INFORMACE


-  řešené území
-  zastavěné území
-  změny nevyvolané standardem
-  zastavitelná plocha

PŘÍRODA A KRAJINA

-  VKP 149 významný krajinný prvek ze zákona
-  ochranné pásmo lesa
-  PFI Přírodní památka
-  LBC.2 lokální biocentrum
-  LBC.5 lokální biokoridor
-  RBK.1 regionální biokoridor
-  hranice obory "Březka"
-  lesy dle katastru nemovitostí
-  ZZ zeleň zahradní a sadová, stabilizované
-  ZO zeleň ochranná a izolační, stabilizované
-  ZS zeleň sídelní ostatní, stabilizované
-  LU lesní všeobecné, stabilizované
-  NU přírodní všeobecné, stabilizované
-  MU smíšené krajinné všeobecné, stabilizované
-  WU vodní a vodohospodářské všeobecné, stabilizované



ZÁZNAM O ÚČINNOSTI	
Správní orgán, který změnu územního plánu vydal:	Zastupitelstvo obce Kostelec u Křížků
Číslo usnesení: XIII/2026	Ze dne: 9.3.2026
Datum nabytí účinnosti: 11.4.2026	Pořadové číslo poslední změny: 3
Určený zastupitel:	Zdeněk Eisenreich
Oprávněná osoba pořizovatele:	Ing. arch. Radek Boček
Zdeněk Eisenreich místostarosta obce Kostelec u Křížků, určený zastupitel	
Ing. arch. Radek Boček oprávněná úřední osoba pořizovatele	

VYPRACOVANÉ: Atelier T-plan, s.r.o. Lábeňská 71, 110 00 Praha 1 - Nové Město IČO: 26480734 DIČ: CZ26480734 E-mail: atelier@t-plan.cz https://t-plan.cz	KRESLIL: Ing. Liliana Doktor	ZODPOVĚDNÝ PROJEKTANT: Ing. arch. Karel Beránek	
POŘIZOVATEL: Obecní úřad Kostelec u Křížků			DĚLOVÝMĚR: 01/2025
ZMĚNA Č. 3 ÚZEMNÍHO PLÁNU KOSTELEEC U KŘÍŽKŮ 03 Koncepce uspořádání krajiny			STUPEŇ: FINÁL MĚRITEL: 1:5 000 DĚLOVÝMĚR: 19.3.2026

