




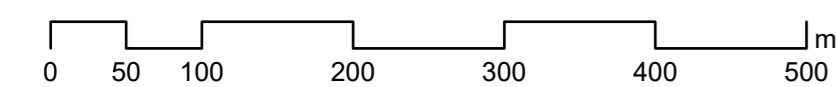
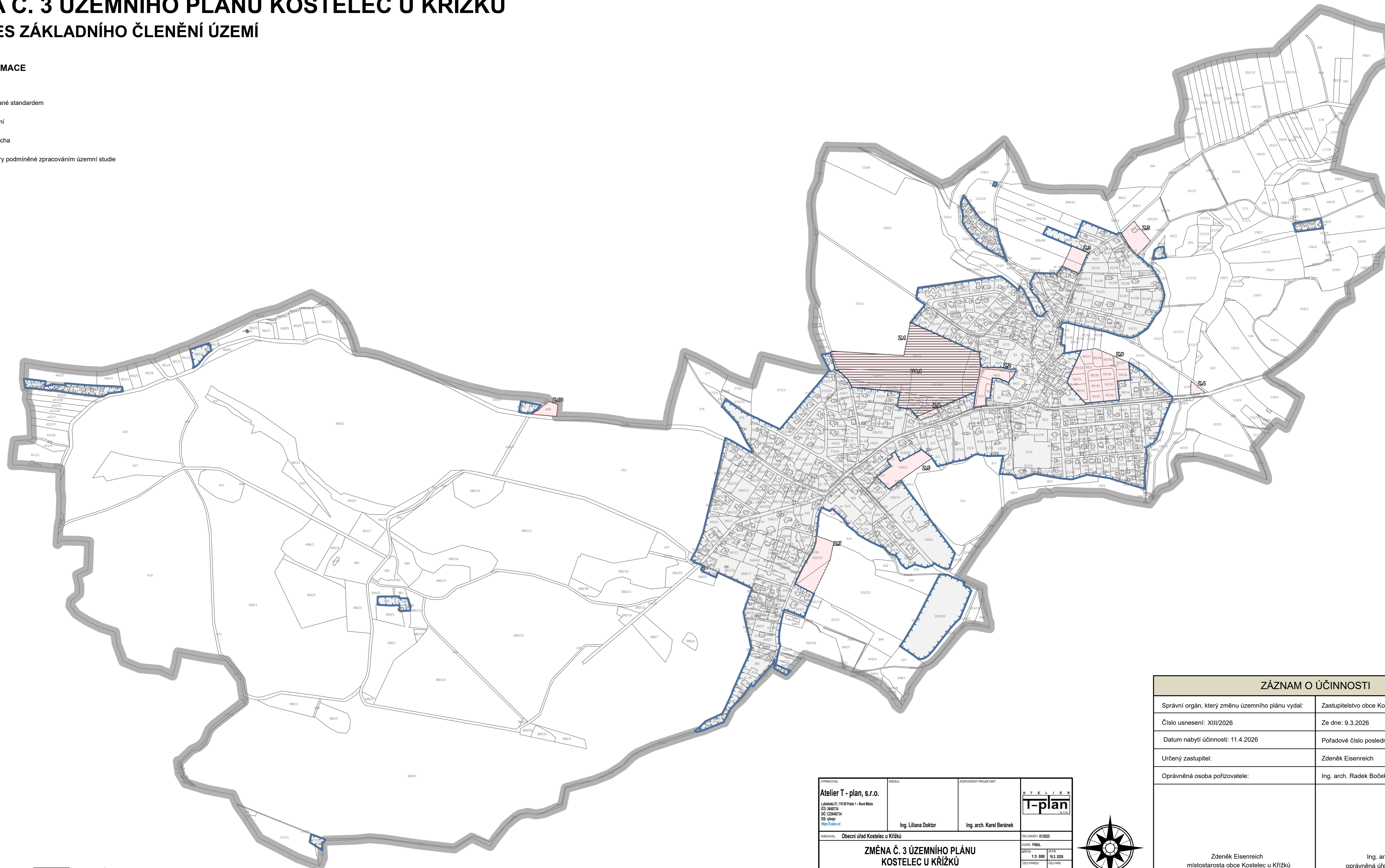



# ZMĚNA Č. 3 ÚZEMNÍHO PLÁNU KOSTELEC U KŘÍŽKŮ


## 01 VÝKRES ZÁKLADNÍHO ČLENĚNÍ ÚZEMÍ

### ZÁKLADNÍ INFORMACE

-  řešené území
-  změny nevyvolané standardem
-  zastavěné území
-  zastavitelná plocha
-  plochy a koridory podmíněné zpracováním územní studie



VYPRACOVANÉ: <b>Atelier T - plan, s.r.o.</b> Lábeňská 71, 110 00 Praha 1 - Nové Město IČO: 26480734 DIČ: CZ26480734 E-mail: atelier@t-plan.cz <a href="https://t-plan.cz">https://t-plan.cz</a>	KRESLIL: Ing. Liliana Doktor	ZODPOVĚDNÝ PROJEKTANT: Ing. arch. Karel Beránek	
POŘADKOVATEL: <b>Obecní úřad Kostelec u Křížků</b>			ČÍSLO DOKUMENTU: 01/2025
<b>ZMĚNA Č. 3 ÚZEMNÍHO PLÁNU KOSTELEC U KŘÍŽKŮ</b> <b>01 Výkres základního členění území</b>			STUPEŇ: FINÁL MĚŘITEL: 1:5 000 DATUM: 19.3.2025 ČÍSLO VÝKRESU: 01/1-1/01



ZÁZNAM O ÚČINNOSTI	
Správní orgán, který změnu územního plánu vydal:	Zastupitelstvo obce Kostelec u Křížků
Číslo usnesení: XIII/2026	Ze dne: 9.3.2026
Datum nabytí účinnosti: 11.4.2026	Pořadové číslo poslední změny: 3
Určený zastupitel:	Zdeněk Eisenreich
Oprávněná osoba pořizovatele:	Ing. arch. Radek Boček
Zdeněk Eisenreich místostarosta obce Kostelec u Křížků	Ing. arch. Radek Boček oprávněná úřední osoba pořizovatele